

Plan directeur cantonal 2050

Révision complète

Conférence de presse
Lausanne, 26 septembre 2023

Sommaire

1. Révision complète du plan directeur cantonal
2. Perspectives pour le territoire
3. Prochaines étapes – Enquête sur le territoire
4. Questions des journalistes

1 Révision complète du plan directeur cantonal

Christelle Luisier Brodard

Cheffe du Département des institutions, du territoire et du sport

Le plan directeur cantonal en deux mots

- Instrument stratégique qui oriente l'organisation du territoire cantonal dans un horizon de 15 à 25 ans
- Exigé par la loi fédérale sur l'aménagement du territoire (LAT) et ancré dans la loi sur l'aménagement du territoire et les constructions (LATC)
- Lie les autorités fédérales, cantonales et communales en matière d'aménagement du territoire

Plan directeur cantonal vaudois

- Adopté par le Grand Conseil en 2007
- Approuvé par le Conseil fédéral en 2008
- Adapté à 8 reprises entre 2008 et 2022 (4^e adaptation quater en vigueur)

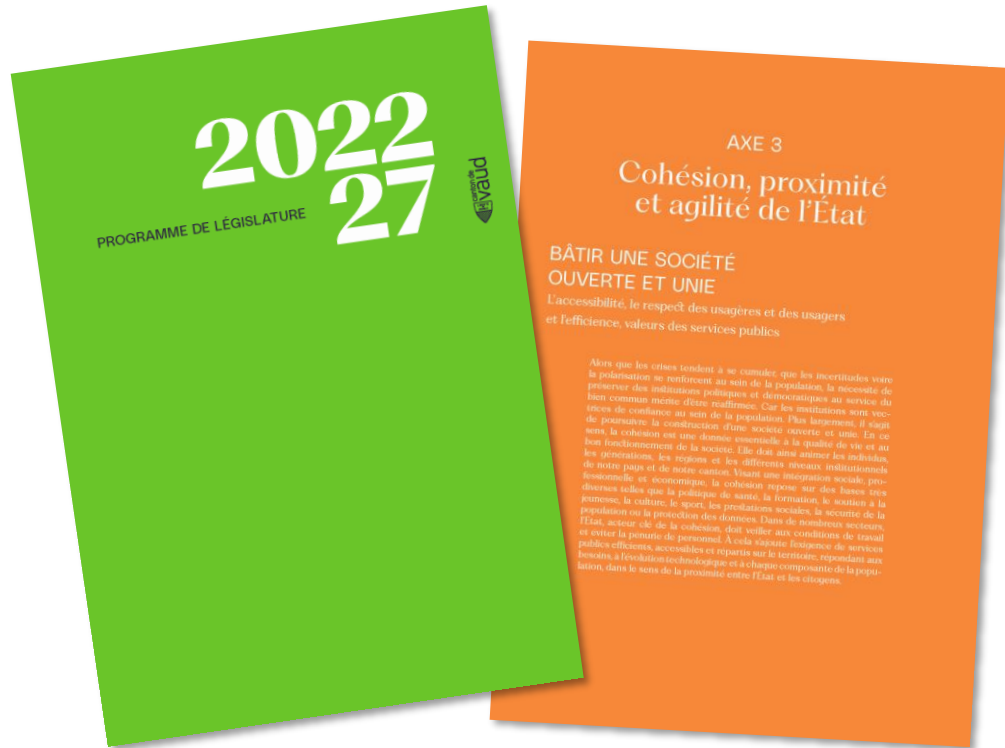
Contenu

- Projet de territoire cantonal
- 7 stratégies
- 65 mesures
- Carte de synthèse

Pourquoi réviser complètement le plan directeur ?

- Réexamen intégral tous les 10 ans exigé par la LAT
- Révision sur le fond
 - Obsolescence de certaines mesures
 - Coordination à renforcer entre plans sectoriels cantonaux et plan directeur cantonal
 - Intégration de nouveaux enjeux (climat, santé)
- ...et la forme
 - Rendre le document plus facile d'accès et d'utilisation
 - Publication numérique

Un projet majeur du programme de législature 2022-27



3.2

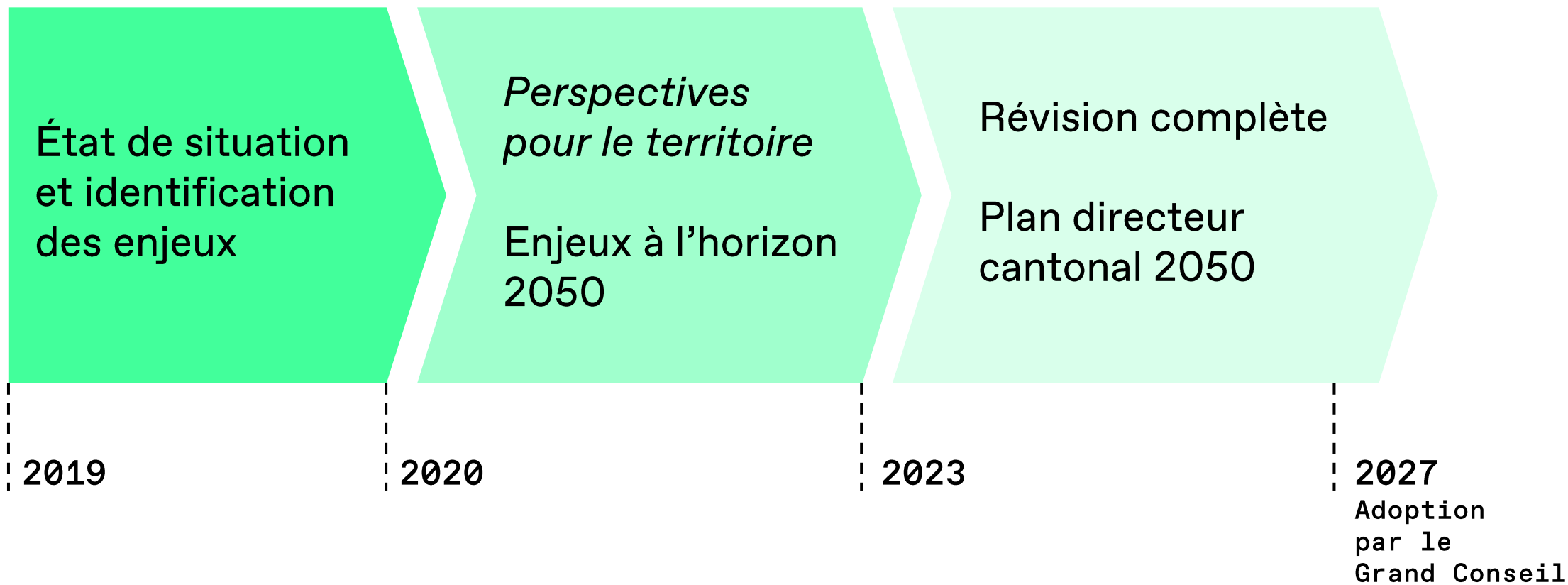
TERRITOIRE

Viser une utilisation durable et équilibrée du territoire en prenant en compte les divers intérêts en jeu

Action

- Réviser entièrement le plan directeur cantonal dans une formulation claire et accessible

Étapes de la révision complète



2 Perspectives pour le territoire

Christelle Luisier Brodard

Cheffe du Département des institutions, du territoire et du sport

Première étape vers le PDCn 2050

Objectifs

- Identifier les enjeux pour le territoire cantonal à l'horizon 2050
- Établir un cadre de référence commun
- Proposer des pistes pour l'évolution du territoire

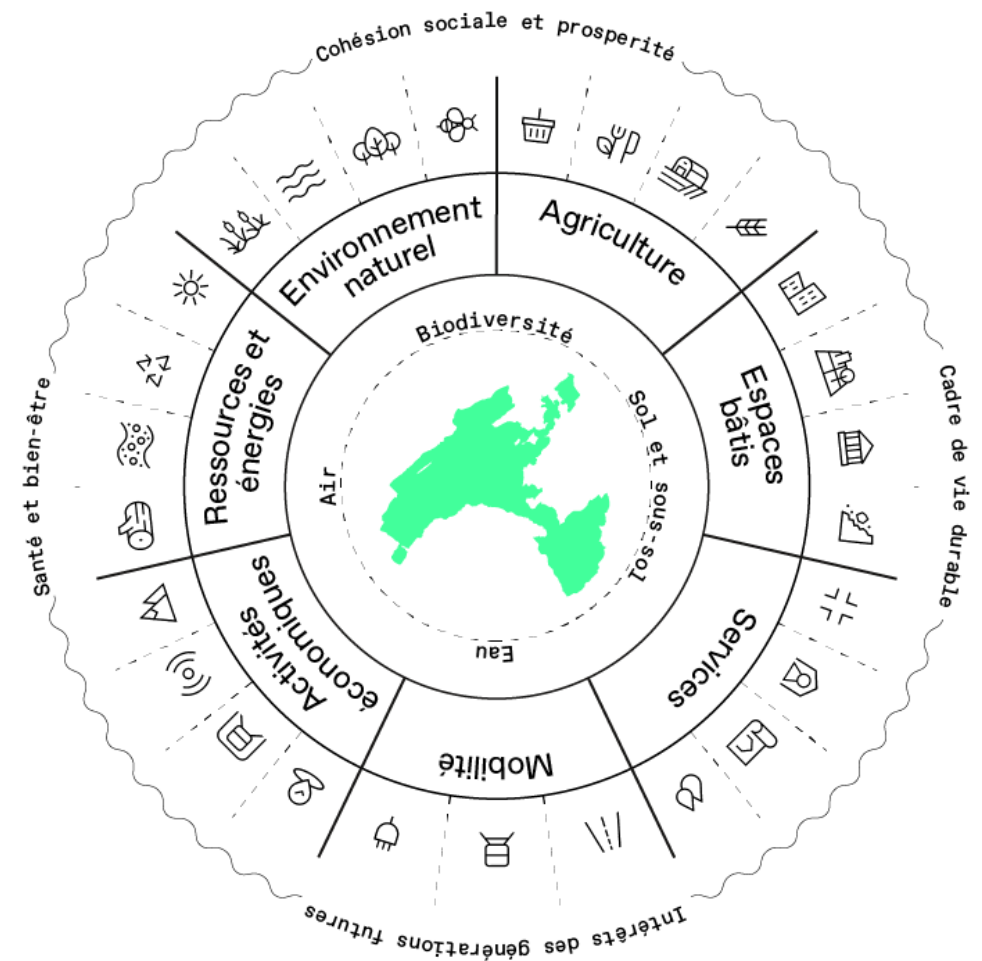
Les *Perspectives pour le territoire* constituent le fil rouge de la révision complète du PDCn

Le document est publié sous la forme d'une brochure imprimée et d'un site web



Sept enjeux majeurs pour le territoire

- Un **environnement naturel** préservé et renforcé
- Des **ressources** et des **énergies** durables
- Une **production agricole** et une consommation locales et durables
- Une **mobilité** multimodale, de proximité et à faibles émissions
- Des **espaces bâtis** compacts, attractifs et résilients
- Des **services** efficaces et équitablement répartis répondant aux besoins de la population
- Des sites adaptés aux besoins multiples de **l'économie**



Comment se présente un enjeu ?

Thème →

Espaces bâtis



Des espaces bâtis compacts, attractifs et résilients

L'occupation du sol est optimisée pour répondre à la croissance démographique et à l'urbanisation qui en résulte, tout en préservant les milieux naturels et les terres agricoles. Les espaces bâtis sont compacts, attractifs et résilients. Ils s'adaptent aux nouveaux enjeux, notamment aux changements climatiques ainsi qu'aux évolutions de nos modes de vie et de la structure des ménages. Ils offrent des espaces de vie propices au bien-être et à la santé. Le patrimoine culturel immobilier et le paysage sont préservés, afin de renforcer l'identité des lieux.

Requalifier les espaces bâtis



Garantir des espaces ouverts de qualité



Valoriser le patrimoine et le paysage



Réduire l'exposition aux nuisances et dangers



← Enjeu

← En bref

← Dimensions de l'enjeu

Comment se présente une dimension ?

Dimension →

De quoi parle-t-on ? →

Aujourd'hui... →

...et demain →

Engagements liés →

Espaces bâtis

Garantir des espaces ouverts de qualité

Prospections pour le territoire

De quoi parle-t-on ?
Les espaces ouverts comprennent les places, rues, parcs et jardins, ou encore les rives des cours d'eau et des lacs. Publics ou privés, ce sont des lieux privilégiés de la vie quotidienne, en tant qu'espaces de rencontre ou de détente. Ils sont essentiels à l'attractivité et à la qualité des espaces bâtis et contribuent à atténuer les perturbations engendrées par les changements climatiques, comme les îlots de chaleur urbains.

Aujourd'hui...
Les espaces ouverts sont insuffisamment pris en considération pour accompagner la transformation des espaces bâtis. De même, les cheminements riverains n'arrivent pas à se concrétiser. Espaces ouverts et cheminements sont en effet essentiels pour faciliter la mobilité active, favoriser les contacts sociaux, mettre en valeur le patrimoine, renforcer la biodiversité ou encore atténuer les effets des changements climatiques. Ces derniers engendrent des phénomènes météorologiques plus fréquents qui ont des conséquences directes sur les espaces bâtis (création de phénomènes d'îlots de chaleur, inondations, etc.) et affectent le bien-être de la population. Ils exposent également la population, notamment la plus vulnérable, à des risques sanitaires et impactent la productivité économique.

...et demain
Des espaces ouverts de qualité et de proximité sont maintenus et créés au sein des espaces bâtis. Ils sont accessibles par la mobilité active et contribuent à la qualité du cadre de vie et au renforcement du lien social. Des cheminements riverains continus peuvent se développer le long des lacs, là où la préservation de la biodiversité ou d'autres intérêts prépondérants ne s'y opposent pas. Les risques liés aux îlots de chaleur ou à l'imperméabilisation des sols sont anticipés et pris en compte dans la conception des espaces ouverts. La végétalisation est renforcée, l'infiltration des eaux de surface et la mise à ciel ouvert des cours d'eau sont intégrées, tandis que la circulation de l'air est favorisée. Des mesures incitatives et des prescriptions inscrites dans les règlements des plans d'affectation favorisent le développement et la préservation de tels espaces ouverts.

Engagements liés

Plans directeurs des rives des lacs
Coordonner et arbitrer les différents intérêts. Définir les tracés de principe des cheminements riverains.

Plan climat VD (1^{er} gén.)

- Mesure stratégique 14
- Mesure stratégique 15
- Mesure stratégique 17
- Mesure stratégique 19

Agenda 2030 VD

- Cible 11.3
- Cible 11.7
- Cible 11.b

Plan directeur cantonal 2050

36

Espaces ouverts attractifs

Lorsque les surfaces sont très minérales, la courbe de température augmente fortement dans les espaces bâtis

En présence de sols perméables et de végétation urbaine, la courbe de température peut être maintenue à un niveau agréable

41
En dix ans, sur la période 1993-2002, 41 journées caniculaires (>30 °C) ont été mesurées à Lausanne

179
Entre 2012 et 2021, ce nombre a fortement augmenté, pour atteindre 179 journées caniculaires

La résilience des espaces bâtis face aux enjeux climatiques et environnementaux nécessite d'assurer la continuité des espaces naturels tant à l'intérieur de ceux-ci qu'enfin la campagne environnante et les quartiers des agglomérations, villes et villages.

Plan directeur cantonal 2050

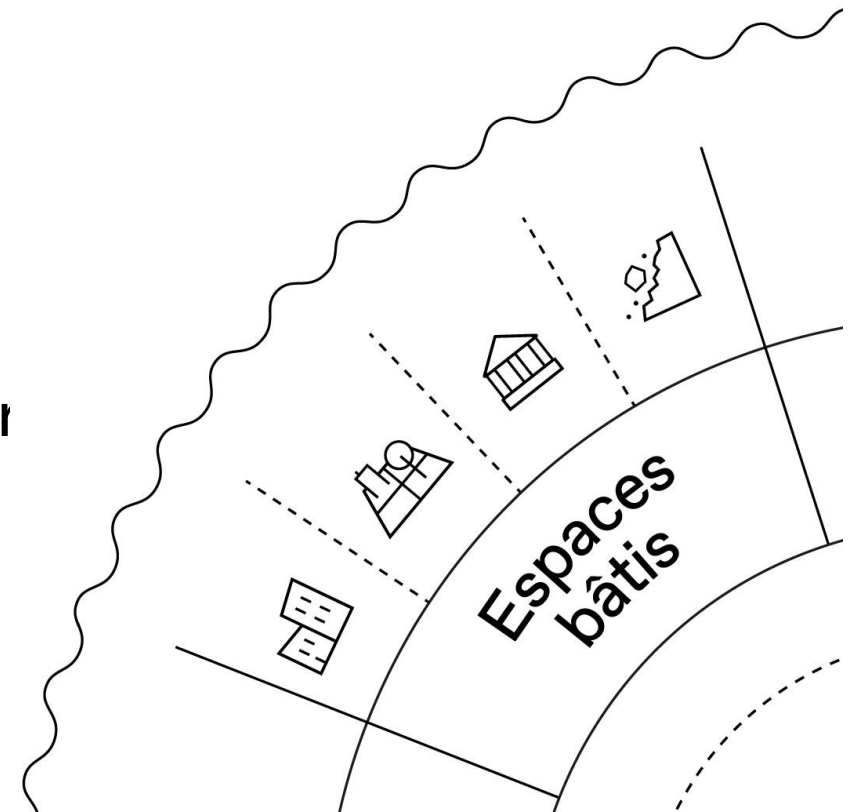
37

← Illustration

← Chiffres-clés

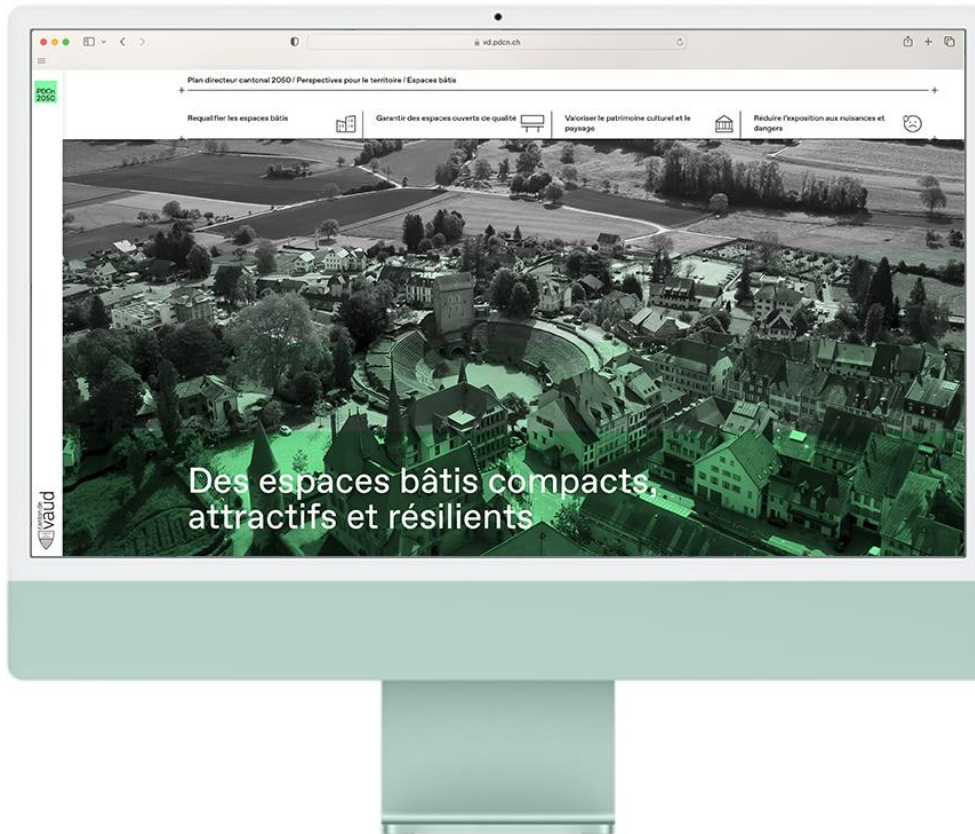
Des espaces bâtis compacts, attractifs et résilients

- Requalifier les espaces bâtis
- Garantir des espaces ouverts de qualité
- Valoriser le patrimoine et le paysage
- Réduire l'exposition aux nuisances et aux danger



Perspectives pour le territoire à découvrir sur...

→ vd.pdcn.ch

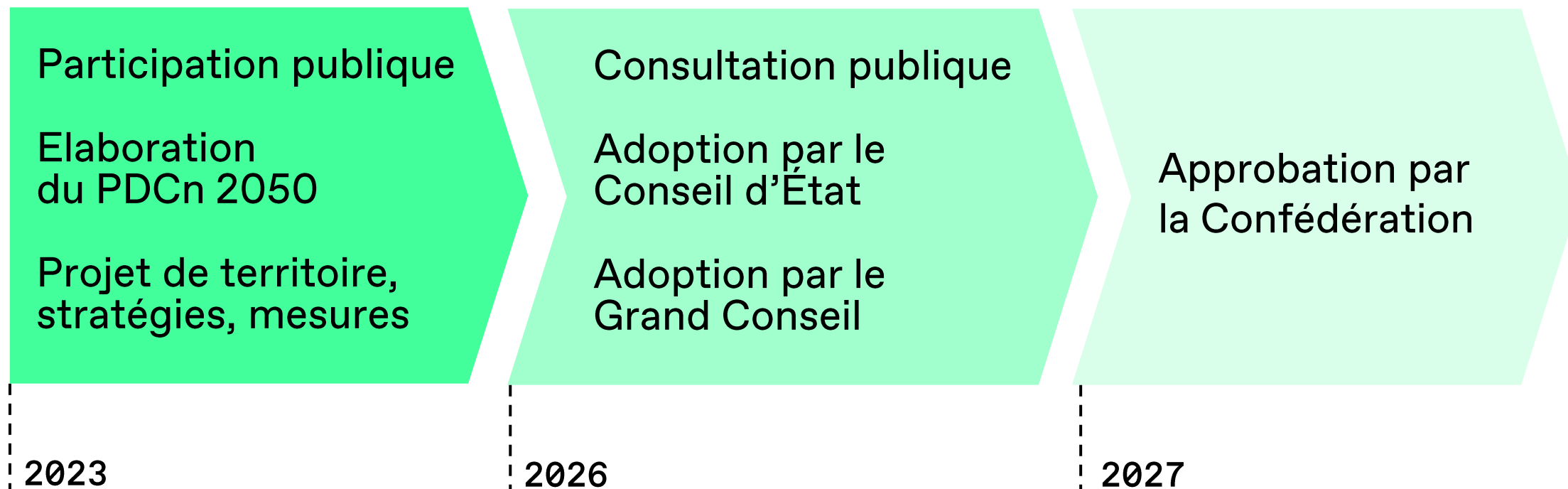


3 Prochaines étapes – Enquête sur le territoire

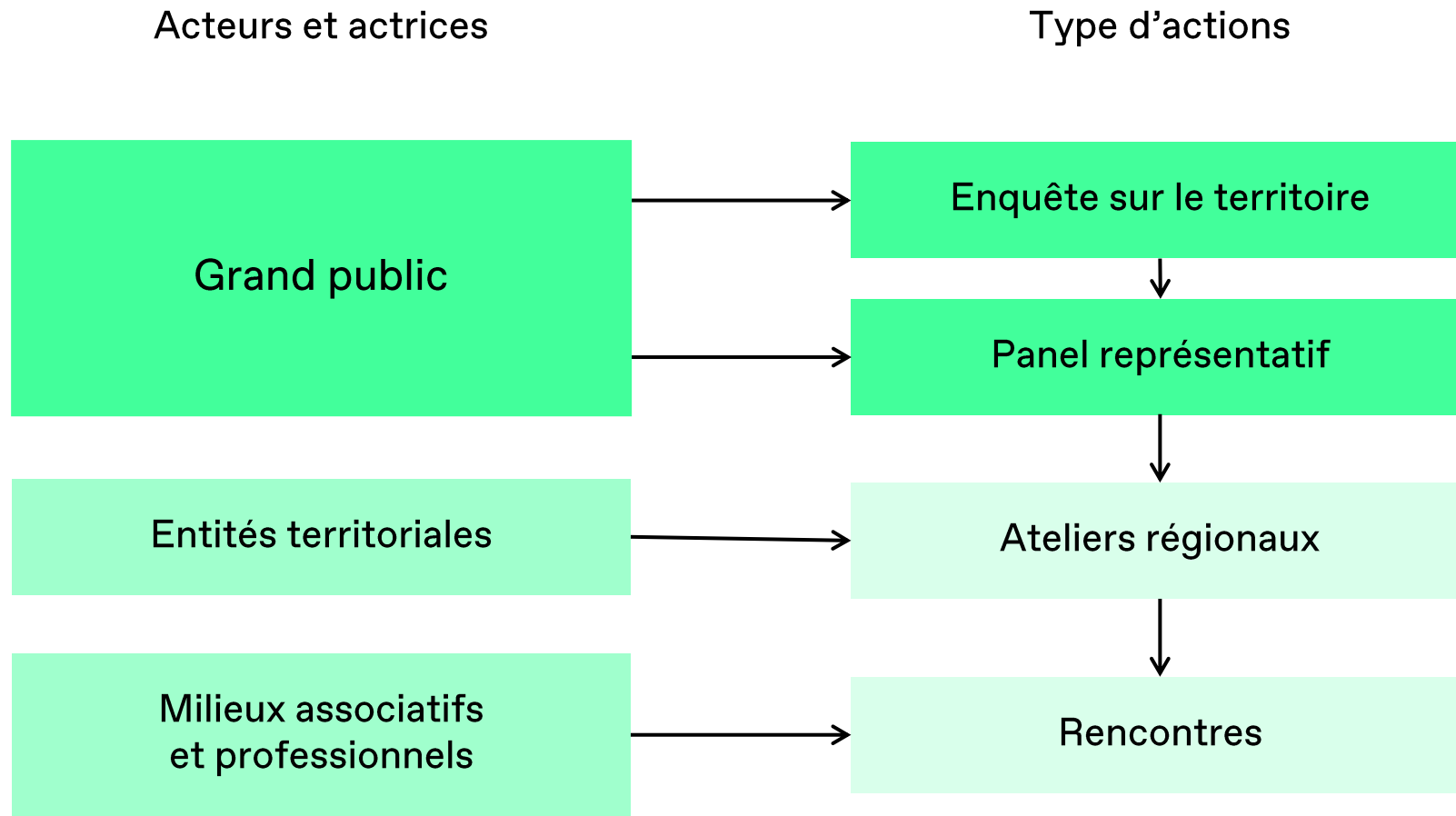
Alain Turatti

Directeur général du territoire et du logement

Calendrier général



Prochaine étape: participation publique



Participation publique – Enquête grand public

Objectifs

- Sonder les aspirations de la population par thématique et par région du canton
- Évaluer l'acceptabilité de changements dans différents domaines
- Identifier des pistes d'action

Le sondage est ouvert à toutes et tous
du 26 septembre au 31 octobre 2023

→ vd.pdcn.ch

The poster features a white top section with the large black text 'C'est quoi le plan?'. Below this is a light green section containing a speech bubble icon with three dots. To the right of the speech bubble, the text reads 'Participez à la grande enquête sur le territoire vaudois!'. The bottom section is a darker green and contains the 'canton de vaud' logo on the left, a QR code on the right, and the text 'Plan directeur cantonal 2050' and 'Toutes les informations sur vd.pdcn.ch' in the center.

